

A 3949 -
H = 28 -
mb) 4 -
3981 -

9(1) 50 -
3(2) 38.50
88.50

[Handwritten signature]

Amiya Choudhury

2. Ajay Choudhury

2. Arun Choudhury

-:: बंटेन नामा दलिन ::-

- বিভাজ সম্পত্তির মোট মূল :- ৫,৪০,০০০.০০ টাকা তপ্পক্ষে
- প্রথম পক্ষের সম্পত্তির মূল :- ১,৬০,০০০.০০ টাকা
- দ্বিতীয় পক্ষের সম্পত্তির মূল :- ১,৬০,০০০.০০ টাকা
- তৃতীয় পক্ষের সম্পত্তির মূল :- ১,৬০,০০০.০০ টাকা

- প্রথম পক্ষ :- শ্রী জামিয় কুমার চৌধুরী, পিতা মৃত ফনী ভূষণ চৌধুরী, জাতি হিন্দু, পেশা চাকুরী, সাং ১নং ক্যানার্জী পাড়া রোড, থানা বেহালা, হাল চাকুরপুকুর, কলিকাতা - ৬১ ॥
- দ্বিতীয় পক্ষ :- শ্রী জায় চৌধুরী, পিতা মৃত ফনী ভূষণ চৌধুরী, জাতি - হিন্দু, পেশা চাকুরী, সাং ১নং ক্যানার্জী পাড়া রোড, থানা- বেহালা, হাল চাকুরপুকুর, কলিকাতা - ৬১ ॥
- তৃতীয় পক্ষ :- শ্রী অরুন চৌধুরী, পিতা মৃত ফনী ভূষণ চৌধুরী, জাতি - হিন্দু, পেশা চাকুরী, সাং ১নং ক্যানার্জী পাড়া রোড, থানা- বেহালা, হাল চাকুরপুকুর, কলিকাতা - ৬১ ॥

3981

1788 (8)

Amiya Chowdhury

1. Amiya Chowdhury

5/27/86

4-15 P.M. on 6/6

May 1986

at private residence of Banerjee para Rd. Sarsana Cal-61



- (1) Amiya Chowdhury
- (2) Ajay Chowdhury
- (3) Asim Chowdhury

of St. Paul's School, Calcutta

Service

Idulops

Amiya Chowdhury

VCTI
747

Amiya Chowdhury

VCTI
748

Ajay Chowdhury

VCTI
749


Amiya Chowdhury

Handwritten notes in Bengali script, including dates and names.

Amalendu Ray
St. Albion's
9, Banerjee para Byet
Sarsana
Cal-61

Idulops

Handwritten notes in Bengali script.



((२))

Amiya Chowdhury
Ajoy Chowdhury
Arun Chowdhury

কস্য পার্টশান বা বন্টন নামা দলিল পএ যিদং কার্য ফালে:-
জেলা ২৪ পরগণা, থানা বেহালা, হাল হাকুরপুর, সাকরোজিল্টা
অফিস: এ, ডি, এস, আর, বেহালা, পরগণা বালিয়া, জে:এল:নং ১৬, কেসা:
নং ৮১, ডোজি নং ৩৫১, সাবেক ২৬০নং খতিয়ান ডুও- হাল ৫২৪, ৫২৫,
৫২৯ ও ৫৩৩ নং খতিয়ানে লিখিত হাল ১০৯, ১১১ ও ১১২ নং দাগে
মোজা দক্ষিণ বেহালা গ্রামে হাল দি কলিকতা মিউনিসিপ্যাল কর্পোরেশন-
নের এস, এস, ইউনিট অধীন ১২৭নং ওয়ার্ড অধীন ৭১।৬৫নং ঝানাজী
পাড়া রোড হোলডিং ডুও- উপরি উল্লিখিত ৩ টি দাগের বিষয়
সম্পত্তি অধুনা মৃত আমাদের লিটা ফনী ভূষণ চৌধুরী মহাশয়ের স্ত্রী

দক্ষিণ বেহালা গ্রামে সাবেক ২৬০ নং খতিয়ান হইতে খণ্ড জামদারা দখল জাহানের উনং

050132

1788 (A)


Amiya Chowdhury

1. Vijay Kumar

2000
5/17/86



2 510786
District Sub-Commissioner
District of West Bengal



((०))

Aniya Chowdhury
Ajay Choudhury
Arun Chowdhury

স্বত্ব দখলীয়া সম্পত্তি থাকে এবং গত ইংরাজী ১৯৩১ সনে স্বেটেলফে-ট
রেকর্ডে তাহার নাম লিপিবদ্ধ হইয়া চূড়ান্ত রূপে প্রচারিত হয়। উত্তরস্থ
অবস্থায় নির্বৃঢ় স্বত্বের মালিক ও দখলীকার থাকাকালিন আমাদের পিতা
কোন উইলাদি না করিয়া পরলোক গমন করেন। ততঃপর আমাদের
পিতৃ-ভ্রাতৃ-সমগ্র সম্পত্তিতে পিতার ওয়ারিশান সূত্রে প্রাপ্ত হইয়া অনেক
বিনা বাধ্য পিতার স্মৃতে স্বত্ববান ভেলফান ও নির্বৃঢ় স্বত্বের মালিক ও
দখলীকার হইয়া (৩) তিন ভ্রাতা একত্রে এতমালিতে ভেলদখল করিয়া
জাঙ্গিতেছি। গত ব্রিটিশমান জরিলে নিম্ন 'ক' উপশীল বর্ণিত সম্পত্তি
আমাদের ভ্রাতা এয়ের নামে রেকর্ড ডুও- হইয়া চূড়ান্ত রূপে প্রচারিত ও
প্রকাশিত হয়।

দাক্ষিণ বেহাল নামে সাবেক ১৩৩ নং জমিদার হইতে ক'উ আমদারী দখল তাহানের উন



((8))

Amiya Choudhury
Ajay Choudhury
Arjun Choudhury

এফলে নিম্ন " ক " তপনীর বর্ণিত জায়গাদের বর্তমান মূল্য দখলীয় সম্পত্তি মাঝে গৃহাদি এজমাতে ভোগদখলের নানা প্রকার অসুবিধা হওয়ায় উপরোক্ত এএ দলিলের পক্ষের একমত হইয়া বর্তমান সর্বমোট ৩ টিন বিঘা ১২ বার ছটাক বলান জমি, পুকুর এবং বাস্তু জমি মাঝে তদুপরিস্থিত দ্বিতল পাকা পোতা ইয়ারত বাটী ভোগদখলের সুবিধার জন্য পৃথক চিহ্নিত করিয়া জায়গাদের নিকট আত্মীয় সুজন ও সংবন্ধু বাস্বকবলের সাহায্যে ও মস্তশ্বতায় উক্ত সার্ভেয়ার নিম্নোক্ত করিয়া তাহার দ্বারা উক্ত সম্পত্তি মাপজোপাতে পার্টিশান প্ল্যান প্রস্তুত করাইয়া উক্ত এজমালি জমি জমা নিম্ন শর্তানুযায়ী এএ বন্টন নামা দলিল মূলে সীমা চিহ্নিত মতে পৃথক করিয়া লইয়া এতদ্বারা স্মীকার, অর্ধিকার, প্রকাশ ও প্রচার করিতেছি যে :-

দাফন রেহালি গুলো সাবেক ১৩০ নং এতয়ান হইতে খন্ড জায়দারী দখল তাইনের ৬নং



((५))

Aniyya Chowdhury
Ajoy Chowdhury
Arun Chowdhury

নিম্ন " ব " উপশীল বিধে ভাবে বর্ণিত সম্পত্তি ৩৩ দিনের
 বিতাজ সম্পত্তি হইত।

নিম্ন " ব " উপশীল হুত সম্পত্তির " খ " উপশীল বর্ণিত সম্পত্তি
 ৩৩ দিনের প্রত্য শত শ্রী জামি মুন্সীর চৌধুরী ৩৩ ব-টন নাথো দানিল
 যুক্ত নিবৃত্ত যুক্ত প্রাপ্ত হইলেন এবং তিনি তাহা দান, বিক্রয়, বন্দকাদি
 স্বর্ প্রকার ক্রমসত্ত্বের তরফে ক্ষমতা যুক্ত পুত্র পৌত্রাদি উয়ারিগান ও
 অন্যতর উৎসর্গে মনুষ্য পরম মুখে তেলদখন করিতে থাকিবেন । তাহাতে
 উপরোক্ত স্বর্গণ কোন প্রকার গুণ্ডর, আপত্তি, দাবী , দাওয়া করিতে পারিবেন না
 করিলে তাহা স্বর্গে স্বর্গদানেতে বাচিন ও উপ্রাপ্ত হইবে উক্ত সম্পত্তি ৩৩
 পাটগান দানিল স্বর্গ প্রানে ইঞ্জালী " এ ও এ১ " অফর দ্বারা চিহ্নিত

দানিল তাহানা প্রায় সারিক ২০০ নং সওয়াল হইতে স্বর্গ জামি মুন্সীর দখল তাহানের ওনং




((७))

Arinpa Chowdhury
Ajay Chowdhury
Arun Chowdhury

চিহ্নিত করিয়া লাল রঙের সীমারেখা দ্বারা পরিবেষ্টিত রহিল। উক্ত সম্পত্তি মোট ১১ হার কটা ১১ হার ছটাক হইতেছে। উক্ত সম্পত্তির দখল প্রথমে পঞ্চ বর্ষের দি বসিকাতা অটোমিভিশ্যল কর্পোরেশনে ও প্রয়োজনীয় সকল স্থানে নিউজের নাম পত্র কল্যাণীয়া লইয়া ব্যক্তিগত খাজনা ও ট্যাক্সাদি যথারীতি তাদায় দিতে সম্পূর্ণ হকদার রহিলেন।

নিম্ন "ক" ও "খ" শীর্ষক বর্ণিত সম্পত্তির অন্তর্গত নিম্ন "গ" ও "ঘ" শীর্ষক বর্ণিত সম্পত্তি এএ মনিজের দ্বিতীয় পক্ষ শ্রী অজয় চৌধুরী এএ কটন নামা মনিজ যুগে নিবৃত্তি যুগে প্রাপ্ত হইলেন এবং তাহা তিনি দান, বিক্রয়, ক্রয়কাদি সমস্ত প্রকার হস্তান্তরের অথবা ক্ষমতা যুগে পুত্র পৌত্রাদি ওয়ারিশান ও স্থনাভিহীন ও পুত্রহীন মৃত্যু পরম সুখে ভোগদখল করিতে থাকিবেন। তাহা হইলে

সামান্য অহালা নামে সাবেক ২০০ নং বিওয়ান হইতে খণ্ড ওয়ারিশারী দখল তাদাইনের ৬ নং



((৭))

Amiya Chowdhury
Ajay Chowdhury
Arun Chowdhury

তাহাও অপর পক্ষের কোন প্রকার ওজর, আপত্তি, দাবী, দাওয়া করিতে পারিবেন না।
করিলেও তাহা সর্বত্র সর্বদা সর্বদালতে বাতিল ও অপ্রায়্য হইবে। উক্ত সম্পত্তি
এই পার্টিশান দলিল সংলগ্ন স্থানে ইরাজী 'বি ও বি ১' অফর দ্বারা চিহ্নিত
করিয়া সবুজ রংয়ের সীমারেখা দ্বারা পরিবেষ্টিত রহিল। উক্ত সম্পত্তি মোট ১০
ডের কাটা হইতেছে। উক্ত সম্পত্তির দরুন দ্বিতীয় পক্ষ বর্তমান দি কলিকাতা
মিউনিসিপ্যাল কর্পোরেশনে ও যে কোন প্রয়োজনীয় স্থানে নিজের নাম পণ্ডন
করাইয়া নইয়া হারাহারি খাজনা ও ট্যাকসাদি যথারীতি আদায় দিতে সম্পূর্ণ
হকদার রহিলেন।

নিম্ন 'ক' উপশীল বর্ণিত সম্পত্তির অর্জনত 'ঘ' উপশীল বর্ণিত
সম্পত্তি এই দলিলের তৃতীয় পক্ষ শ্রী অরুন চৌধুরী এই কটন নামা দলিল মূলে
নির্বাচন সূত্রে প্রাপ্ত হইলেন এবং তিনি তাহা দান, বিক্রয়, বন্ধকাদি সর্বপ্রকার
হস্তান্তরের অব্যক্তি ক্ষমতা যুক্তে পুত্র পৌত্রাদি ওয়ারিশান ও স্থানান্তরিতকরণে

দক্ষিণ বেহালা গ্রামে সন ১৩০০ বঙ্গাব্দে প্রস্তুত হইতে খন্ড সাক্ষরাদি দখল তাহানের উনং



((৬))

Amiya Chowdhury
Ajay Chowdhury
Arun Chowdhury

যদুদ্বারা পরম সুখে জলাদ্রবণ করিতে থাকিবেন তাতাতে তদধর পঞ্চাশ কোম প্রকার
 ওজর, তাপতি, দাবী, দাওয়া করিতে পারিবেন না । করিলেও তাতা মর্শ্ব এ মর্শ্বাদানতে
 বাটিল ও তদুপাত হইবে । উক্ত মর্শ্বতি ও এ বাটেশ্বর মর্শ্বিত মর্শ্ব পুতানে ই রাজী
 " মি ও মি " ওজর দুকো চিত্রিত করিয়া হনুম ও জের গীয়া রেখা দ্বারা
 পরিবেষ্টিত হইল । উক্ত মর্শ্বতি মোট ১০ জের কাটা হইতেছে । উক্ত মর্শ্বতির
 মর্শ্বিত তৃতীয় পক্ষ মর্শ্বিতার মি করিলেও মিটমিটপাল কর্ণোরেগানে মিট নামে পতন
 করিয়া নইয়া হারাচারি খাতনা ও টোকাগামি মর্শ্বতিতে তাদায়ু দিতে সম্পূর্ণ
 হকদার হইবেন ।

কোন পক্ষের তেয়ু খাতনা ও টোকা এর জর ওপর পক্ষ দাবী হইবেন না ।
 পঞ্চাশ মিট মিট প্রত্যেকের তেয়ু " ৬ " ওপশীল বর্ণিত মর্শ্বতি তাদেয়
 বিতাল মর্শ্বিত করিয়া নইবেন । পঞ্চাশের মিট মিট ওজর যত জামি কমবেশী হইলে
 ও জাজর কোন পক্ষের কোন প্রকার ওজর, তাপতি, দাবী, দাওয়া রহিল না ।

দক্ষিণ দিকস্থান প্রায় আবেক ২০০ নং গতিয়ান হইতে পঞ্চ জমিদারী দখল তাদিবেনের ওনং

((১))

Amiya Chowdhury
Ajay Chowdhury
Arum Chowdhury

এএ কটন নামা দলিল প্রথম পক্ষের নিকট রাখিল। প্রয়োজন বোধে তাপর পক্ষগণকে দর্শাইতে ও ইনসপেকশান দিতে ১ম পক্ষ বাধ্য থাকিলেন। যদি কোন সময় যামলা মোকদ্দমা হয় তাহা হইলে আদালতে দর্শাইতে ও প্রদান করিতে উও- পার্টিশান দলিল দিতে বাধ্য থাকিলেন।

“ক” উপশীল বর্ণিত সম্পত্তির মধ্যে এএ দাখিলী পার্টিশান নকসায় ১১২ নং দাল ২২ বাইশ কাঠা এজমালি পুকুর এবং কমন প্যাসেজ ও নিজ প্যাসেজাদিতে সকল পক্ষের সমভাবে অধিকার রাখিল। উও- কমন প্যাসেজে সকল পক্ষের সমভাবে সর্ববিধ ইজয়েন্ট ও ব্যবহারিক দ্রব্যাদি পক্ষের ও পক্ষের ওয়ারিশান ও স্হনাভিষ্টিও-শপের উপর সমভাবে বর্তাইবে। উও- এজমালি জমির উপর দিয়া পক্ষগণ সকলেই ইলেকট্রিক লাইন, টেলিফোন বা জল সরবরাহের জন্য ব্যবহার করিতে পারিবেন।

এতদ্বারা স্পষ্ট শর্তে সকল মনে জন্মের বিনামূল্যে নিজ নিজ হিতার্থে পক্ষগণ এএ পার্টিশান দলিলের মর্ম সম্বন্ধে সন্ধান হইয়া ও তালরূপ বুঝিয়া এএ পার্টিশান দলিলে নিজ নিজ সহি সম্পাদন করিল। ইতি তাং ইংরাজী ১৯৬৬ সালের ৬ই-৬ই

মোতাবেক বাংলা ১৩৯০ সালের ২২ মে- ১৩৯০, ॥

“ক” উপশীল বর্ণিত মোট বিভাজ্য সম্পত্তির পরিচয় :-

জেলা ২৪ পরগণা, থানা বেহালা, হাল ঠাকুরপুকুর রেজিস্ট্রী অফিস এ, ডি, এম, আর বেহালা হাল দি কলিকাতা মিউনিসিপ্যাল কর্পোরেশনের এস, এস, ইউনিট ভূ- ১২৭ নং ওয়ার্ডের উপশীল পরগণা বালিয়া জেএল নং ১৬, রেজিঃ নং ৮১, জোজি নং ৩৫১, মোতা দক্ষিণ বেহালা গ্রামে মোতাবেক ২৩০ নং জিএম হইতে খণ্ড জমিদারী দখল জাইনের ৬ নং

((১০))

Arinya Choudhury
Ajay Choudhury
Arjun Choudhury

৬নং খারা অনুসারে হাল ৫২৪, ৫২৫, ৫২৯ ও ৫৩৩ নং খতিয়ান ভূক্ত হাল ১০৯, ১১১ ও ১১২নং দাগে সর্ব মোট আয়াদের বর্তমানে সুদ্ব দখলীয় ৩ বিঘা ১২ বার ছটাক (তিন বিঘা বার ছটাক কমন প্যাসেজের অংশ বাদে) জমি । উক্ত জমির হারাহারি বার্ষিক খাজনা ১৪.০০ টাকা ।

“ খ ” উপশীল বর্ণিত সম্পত্তি যাহা অত্র দলিলের প্রথম পক্ষ শ্রী অমিয় কুমার চৌধুরী নির্ব্যুত সুদে প্রাপ্ত হইলেন ॥

উপরোক্ত “ ক ” উপশীল বর্ণিত সম্পত্তির অংগত প্রথম দফায় বিশেষ ভাবে বর্ণিত সম্পত্তির মধ্যে মৌজা দক্ষিণ বেহালা গ্রামে সাবেক ২৬০ নং খতিয়ান হইতে হাল ৫২৪, ৫২৫, ৫২৯ ও ৫৩৩ নং খতিয়ান ভূক্ত ১০৯ একশত নয় নম্বর দাগে ইরাজী “ এ ১ ” নট রূপে চিল্লিত ৬ ছয় কাঠা ৬ আট ছটাক বাগান জমি এবং ঐ ঐ এলাকায় ঐ মৌজায় উক্ত খতিয়ান ভূক্ত ১১১ একশত এগার নং দাগে দালানের অংশ সহ ৩ তিন কাঠা ১২ বার ছটাক জমি নট “ এ ” এবং উক্ত ১১১ নং একশত এগার নং দাগে ২ দুই কাঠা ৬ আট ছটাক নট “ এ ১ ” রূপে চিল্লিত একুনে তিন দফায় সর্ব মোট ১২ বার কাঠা ১২ বার ছটাক বাস্তু জমি মায় দালানের অংশ সহ অত্র সহ দাখিলী পার্টিশান নকসায় লাল রঙের সীমা রেখা দ্বারা চিল্লিত ও ইরাজী “ এ ও এ ১ ” নট রূপে অভিহিত জমি জমাদি মায় আকর আওলাতাদি মায় সর্বিবিধ সুতাদি ও উক্ত গ্লানে প্রদর্শিত কমন প্যাসেজের জমি জমার সর্ব বিধ ইজমেন্ট ও ব্যবহারিক সুতাদি প্রথম পক্ষ নির্ব্যুত সুদে প্রাপ্ত হইলেন ।

উহার চৌহদ্দি-

“ নট এ ১ ” ১০৯ নং এবং ১১১ নং দাগে প্রাপ্ত অংশ মোট পরিমানে

কমবেশ ৯ নয় কাঠা মাত্র ।

((১১))

Ajay Choudhury
Ajay Choudhury
Arun Choudhury

উত্তরে :- ১২'-০" প্রশস্ত কমন প্যাসেজ ।

দক্ষিণে :- ১০২নং দালার অংশ ।

পূর্বে :- কানাসির্জ পাড়া রোড ।

পশ্চিমে :- লট " বি ১ " যাহা অত্র পার্টিশান দলিল মূলে শ্রী অজয় চৌধুরীর প্রাপ্ত অংশ ।

১১নং দাল লট " এ " রূপে প্রাপ্ত অংশের চৌহদ্দি:-

উত্তরে :- " বি " লট রূপে চিহ্নিত অত্র পার্টিশান দলিল মূলে প্রাপ্ত শ্রী অজয় চৌধুরীর
প্রাপ্ত অংশ ।

দক্ষিণে :- ১২'-০" প্রশস্ত কমন প্যাসেজ ।

পূর্বে :- " সি " লট রূপে চিহ্নিত অত্র পার্টিশান দলিল মূলে প্রাপ্ত শ্রী অরুন চৌধুরীর
প্রাপ্ত অংশ -।

পশ্চিমে:- ১১২ নং দালার এজমালি পুকুর ।

" প " তপশীল বর্ণিত সম্পত্তি যাহা অত্র দলিলের দ্বিতীয় পক্ষ শ্রী অজয়
চৌধুরীর নিঃসৃত্ত স্বত্তে প্রাপ্ত হইলেন ॥

উপরোক্ত " ক " তপশীল এ বিশেষ ভাবে বর্ণিত সম্পত্তির মধ্যে মৌজা

দক্ষিণ বেহালা গ্রামে সাবেক ২৬০ নং খতিয়ানের অধীন হাল ৫২৪, ৫২৫, ৫২৯ ও ৫৩৩ নং

খতিয়ান জু- ১০৯ নং একশত নয় নং দাগে " বি " লট রূপে চিহ্নিত ৩ ডিন কাঠা ও

পাঁচ ছটাক বাঙ্গান জমি এবং উক্ত ১০৯ নং দাগে " বি ১ " লট রূপে চিহ্নিত ১৪ চৌহদ্দি

ছটাক বাঙ্গান জমি ১১১ একশত এগার নং দাগে " বি " লট রূপে চিহ্নিত দালানের অংশ

সহ ৪ চারি কাঠা ৩ ডিন ছটাক বাঙ্গান জমি এবং ১১১ একশত এগার নং দাগে ৪ চারি

কাঠা ১০ দশ ছটাক একুনে ঘোট ক্যবেশ ১৩ ডের কাঠা বাঙ্গান জমি ও বাঙ্গান জমি মাঘ

((১২))

Amiya Choudhury
Ajay Choudhury
Arum Choudhury

মাঘনুহাদি সহ তাএ পার্টিশান নকসায় সবুজ বা গুীন রংয়ের সীমারেখা দ্বারা চিহ্নিত ও ইঞ্জাজী'' বি ও বি ১'' নট্‌ রূপে অভিহিত রহিল। উও- জমি মাঘ আকর তাওলাতাদি মাঘ সর্ষবিধ স্তুাদি ও উও- প্লানে প্রদর্শিত কমন প্যাসেজাদির ও নিফ প্যাসেজাদির সর্ষবিধ ইজমেন্ট ও ব্যবহারিক স্তুাদি দ্বিতীয় পক্ষ নিব্বুট স্তুে প্রাপ্ত হইলেন।

উহার চৌহদ্দি:-

নট্'' বি'' এর চৌহদ্দি (১১১ এবং ১০৯ নং দালের অংশ) ।

উওরে :- শ্রী পুলীন কুমার পালের জমি , ৬'-০ প্রশস্ত কমন প্যাসেজ , শ্রী হারাধর সাতাঙ্গীর জমি এবং ১১০ নং দালের জমি ।

দক্ষিণে :- উক্ত তারিখে তাএ ব-টন নামা দলিল মূলে প্রাপ্ত নট্'' এ'' এবং নট্'' সি'' রূপে চিহ্নিত শ্রী অমিয় কুমার চৌধুরী এবং অরুন কুমার চৌধুরী দুয়ের জমি ও বাড়ী ।

পূর্বে :- ক্যানাজী পাড়া রোড ।

পশ্চিমে:- ১১২ নং দালের এজমালি পুকুর ।

নট্'' বি ১'' চৌহদ্দি :-

উওরে:- ১১'-০ বার ফুট প্রশস্ত কমন প্যাসেজ ।

দক্ষিণে :- ১০৯ নং দালের অংশ ।

পূর্বে :- উক্ত তারিখে তাএ ব-টন নামা দলিল মূলে প্রাপ্ত '' এ'' নট্‌ রূপে চিহ্নিত শ্রী অমিয় কুমার চৌধুরীর সম্পত্তি ।

পশ্চিমে :- উক্ত তারিখে তাএ ব-টন নামা দলিল মূলে প্রাপ্ত '' সি ১'' নট্‌ রূপে চিহ্নিত শ্রী অরুন কুমার চৌধুরীর সম্পত্তি ।

((১০))

Amiya Chowdhury
Ajay Chowdhury
Arun Chowdhury

“ঘ” উপশীল বর্ণিত সম্পত্তি যাহা জএ দলিলের তৃতীয় পক্ষ শ্রী অরুন চৌধুরীর নিরবৃত্ত সুত্রে প্রাপ্ত হইলেন ।।

উপরোক্ত “ক” উপশীল বর্ণিত সম্পত্তির মধ্যে মোজা দক্ষিণ কোহালা গ্রামে সা বেক ২৬০নং খতিয়ানের অধীন ৫২৪, ৫২৫, ৫২৯ ও ৫৩৩ নং খতিয়ান ভূণ-১০৯ একশত নয় নং দাগে “সি” এবং সি ১” লটে রূপে চিহ্নিত ৫ পাঁচ কাঠা ৩ তিন ছটাক বাগান জমি এবং ১১১ একশত এগার নং দাগে “সি” লটে রূপে চিহ্নিত দালানের জমি সহ ৪ চারি কাঠা ৪ চারি ছটাক এবং উক্ত দাগে “সি ১” লটে রূপে চিহ্নিত ৩ তিন কাঠা ৯ নং ছটাক বাক্ত জমি যায় গৃহাদি সহ একনে ১৩ তের কাঠা জমি জমাদি সম্পত্তি জএ সহ পার্টিশান নকসায় হরদ বা ইয়োনে’ রফের সীমারেখা দ্বারা চিহ্নিত ও ইরাজী “সি ও সি ১” লটে রূপে চিহ্নিত জমি জমাদি যায় জাকর জাওলাতাদি যায় সুস্ববিধ সুত্বাদি ও উক্ত প্লানে প্রদর্শিত কমন প্যাসেজাদির সুস্ববিধ ইজমেন্ট ও ব্যবহারিক সুত্বাদি তৃতীয় পক্ষ নিরবৃত্ত সুত্রে প্রাপ্ত হইলেন ।

উহাঙ্গ চৌহান্দ:-

লটে “সি” রূপে চিহ্নিত ১১১নং এবং ১০৯নং দাগে মোট ৯ নয় কাঠা সম্পত্তি ।

উওরে - জন্ম তারিখে জএ বন্টন নামা দলিল মূলে প্রাপ্ত “বি” লটে রূপে চিহ্নিত

শ্রী জয় চৌধুরীর সম্পত্তি ।

দক্ষিণে :- ১২'-০" প্রাপ্ত কমন প্যাসেজ ।

পূর্বে :- স্বানার্জী পাড়া রোড ।

পশ্চিমে :- জন্ম তারিখে জএ বন্টন নামা দলিল মূলে প্রাপ্ত ‘এ’ লটে রূপে চিহ্নিত শ্রী অমিয় কুমার চৌধুরীর প্রাপ্ত জমি ।

((১৪))

নট'' সি ১'' অংশের চৌহদ্দি :-

Amiya Chowdhury
Ajay Chowdhury
Arjun Chowdhury

উত্তরে :- ১২'-০" বার ফুট প্রশস্ত কমন পায়েজ ।

দক্ষিণে :- ১০৯ নং দাগের অংশ ।

পূর্বে :- নট'' সি ১'' রূলে চিত্রিত তদ্য তারিখে অত্র বস্টন নামা দলিল মূলে প্রাপ্ত
শ্রী অজয় চৌধুরীর প্রাপ্ত অংশ ।

পশ্চিমে :- ১১১ নং দাগের অংশ ।

----- ইমাদি -----

-:: মুসাবিদাকারক ::-

Miranjana Bhattacharyya
Advocate, Tripore Bar
Association.

Amriti Sha Chowdhury

1. Banerjee Para Rd.
Calcutta - 700061.

Amanta Adhikary.
Banerjee P. Road
Calcutta

টাইপকারক :-

স্বপ্নাঙ্কন চৌধুরী

আলিপুর, কলিকাতা - - ২৭ || X ||

of ... (Dr. ...)
Sent Addl ...
Ball No. 985-16-107
by the ...

29/1/10.



6/07/10

of ... (Dr. ...)
Sent Addl ...
Ball No. 985-16-107
by the ...

8/14/09



Ball No. 159
Page No. 14
Total No. 77
by the ...

Depl

of ... (Dr. ...)
Sent Addl ...
Ball No. 985-16-107
by the ...

2.1.88